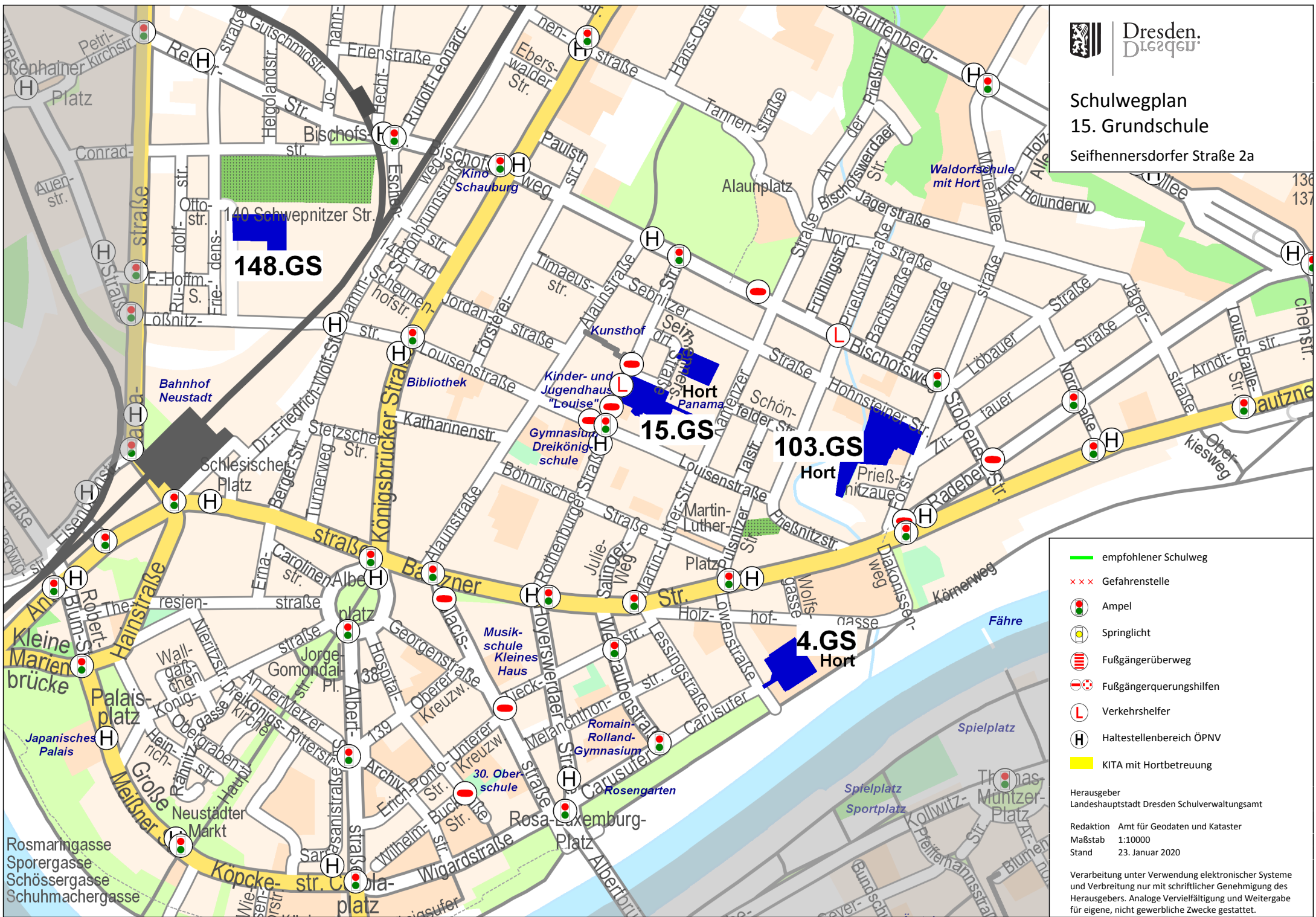








Schulwegplan 15. Grundschule

Seifhennersdorfer Straße 2a



- empfohlener Schulweg
- x x x Gefahrenstelle
-  Ampel
-  Springlicht
-  Fußgängerüberweg
-  Fußgängerquerungshilfen
-  Verkehrshelfer
-  Haltestellenbereich ÖPNV
- KITA mit Hortbetreuung

Herausgeber
Landeshauptstadt Dresden Schulverwaltungsamt

Redaktion Amt für Geodaten und Kataster
Maßstab 1:10000
Stand 23. Januar 2020

Verarbeitung unter Verwendung elektronischer Systeme und Verbreitung nur mit schriftlicher Genehmigung des Herausgebers. Analoge Vervielfältigung und Weitergabe für eigene, nicht gewerbliche Zwecke gestattet.