

## 1) Länder Nordeuropas

a)

	Land	Hauptstadt
A	Litauen	Wilna
B	Island	Reykjavik
C	Schweden	Stockholm
D	Estland	Tallin
E	Dänemark	Kopenhagen
F	Norwegen	Oslo
G	Finnland	Helsinki
H	Lettland	Riga

b) Skandinavien: Norwegen, Schweden, Finnland

Baltikum: Estland, Lettland, Litauen

c) Grenzen: I Europäisches Nordmeer

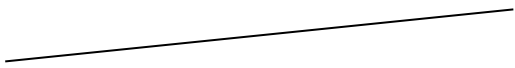

II Ostsee

III Nordsee

## 2) Urlaubsgruß

Fehler	Berichtigung
spitze Inseln	abgerundete Inseln
Ostküste Norwegens	Westküste Norwegens
Süßwasser	Salzwasser
südlicher Polarkreis	nördlicher Polarkreis
Baltisches Gebirge	Skandinavisches Gebirge
das ganze Jahr	das halbe Jahr
Oslo	Helsinki

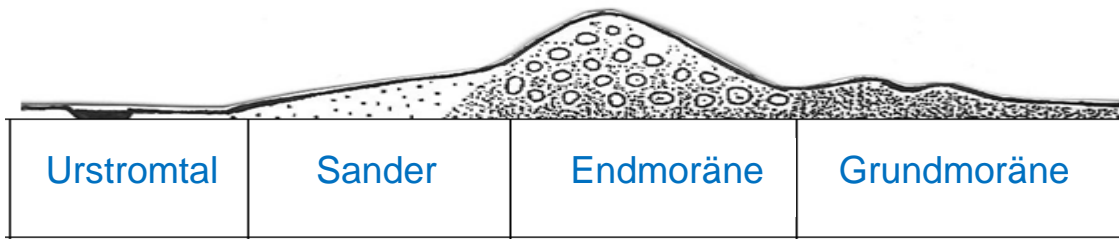
## 3) Abtragungsgebiet

	Begriff	Erklärung
1	Fjord	schmale, steilwandige, weit ins Landesinnere hineinreichende Meeresarme (Trogtäler)
2	Fjell	Abgeschliffenes Felsmassiv auf den Hochflächen des Gebirges
3	Seenplatte	durch Schmelzwasser gefüllte Seen auf dem Festland
4	Schären	dem Festland vorgelagerte, vom Gletscher abgeschliffene Felsen
A	Europäisches Nordmeer	
B	Ostsee	

4) **Bilderrätsel**

- a) Schärenküste
- b) glaziale Serie

5) **Teile der Glaziale Serie**



6) **Außenseiter gesucht**

	Begriff	Begründung
a	Polen	gehört nicht zu Nordeuropa
b	Island	gehört nicht zu Skandinavien
c	Sander	gehört nicht zum Abtragungsgebiet
d	Gletscherauge	gibt es nicht

7) **ungewöhnliches Verkehrsschild**

Vorsicht!

Elche queren die Straße!



**Geschafft!**