Geographie – Lernplan Klassenstufe 6

Woche vom 04.05. – 08.05.2020

Hallo,

diese Woche beschäftigen wir uns mit dem Verkehr in und durch die Alpen . Auf der zweiten Seite habe ich eine Anleitung zur Erstellung von Screenshots (für PCs mit Windows 10) angehangen, damit Ihr mir Eure Auswertung des Courselets schicken könnt.

Viel Erfolg.

Die Alpen – ein Verkehrshindernis

1. **Aufgabe:** Übernimm die Überschrift (oben) in Deinen Hefter.
2. **Aufgabe:** Lies den Text im Lb S. 118-119.
3. **Aufgabe:** Bearbeite die Aufgaben 1, 2, 3b und 5 im Lb. S. 119. Notiere die Ergebnisse in Deinen Hefter.

   Hinweise:

   - In den Texten auf den Seiten 118-119 findest Du alle Informationen die zur Beantwortung der nachfolgenden Aufgaben nötig sind.
   - zu Aufgabe 1: Nenne drei Gründe (Tipp: Suche im Text „Wo früher Maultiere trampelten...“)
   - zu Aufgabe 2: Beschreibe die Entwicklung mit 4-5 Sätzen (roter Faden: Maultiere – Kraftfahrzeuge – Züge und Pfade – Straßen/Tunnel – neue Eisenbahnlinien)
   - zu Aufgabe 3b: siehe Absatz „Folgen“
   - zu Aufgabe 5: Nenne 2 Gründe. Schreibe Sätze.

Erstellen eines Screenshots mit Snipping Tool



1. Desktop unten links
→ Lupe anklicken

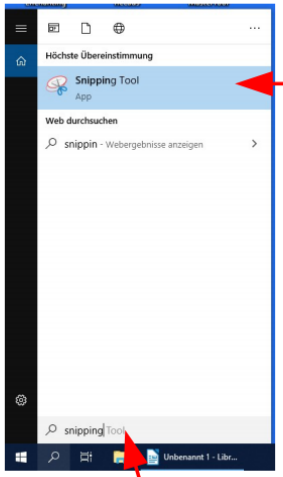

2. „Snipping“ ins
Suchfeld eingeben

3. „Snipping Tool“
anklicken

4. Auswahl - Neu

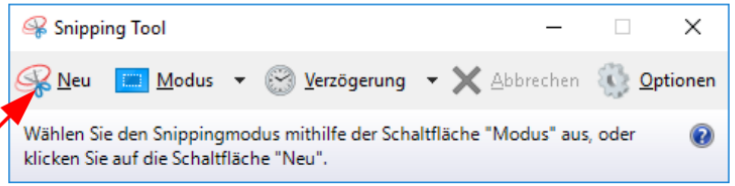

5. Auswahlrahmen um den gewünschten Bildausschnitt ziehen

PS: alle Bilder hier wurden mit Snipping Tool erstellt
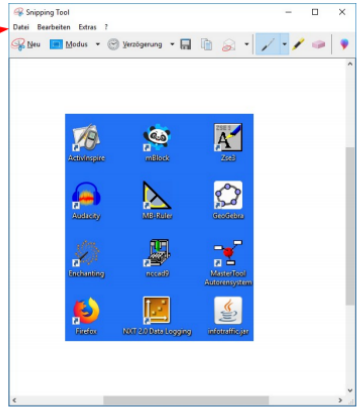
6. Bild speichern
[Datei → speichern]