

Wesenitz Otter

Eine Schülerzeitung der
Grundschule Kirchstraße Bischofswerda

Nummer 11
Dezember 2025



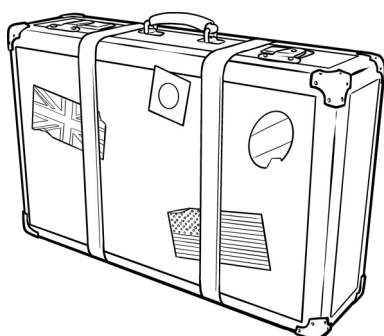
Hallo Kinder,
heute nehmen wir euch mit auf eine Reise um die Welt. Die Kinder aus der Redaktion haben dieser Ausgabe das Thema „Länder und Kulturen“ verpasst. In folgende Länder möchten sie euch gerne mitnehmen:

- Australien,
- Deutschland,
- Frankreich,
- Island,
- Philippinen,
- Portugal,
- Südkorea,
- Ungarn.

Außerdem laden wir euch zu kurzen Abstechern auf die britischen Inseln nach Schottland, in die kalte Arktis und auf die warmen Hawaii-Inseln ein. Zum Abschluss unserer Reise gibt es ein passendes Suchsel.

Ich habe wieder ein dichtes Winterfell bekommen. Deshalb rate ich euch: Zieht auch ihr euch warm an, wenn ihr in den nächsten Tagen draußen unterwegs seid, damit ihr nicht friert und gesund bleibt.

Bis zur nächsten Ausgabe
Euer Wesenitz-Otter



Impressum

Herausgeber:

Grundschule Kirchstraße Bischofswerda
Kirchstraße 27

01877 Bischofswerda

E-Mail: gs.kirch@bischofswerda.de

verantwortlicher Redakteur: Jakob Nicolaus
Grundschule Kirchstraße Bischofswerda
Kirchstraße 27

01877 Bischofswerda

E-Mail: j.nicolaus@gs-kirch.lernsax.de

Material mit freundlicher Genehmigung von
www.worksheetcrafter.com.


Schriftart: Fibel Nord von Peter Wiegel

Südkorea

von Brian P., Klasse 3/2

Südkorea, auch Republik Korea genannt, liegt im Osten Asiens. Dort ist es immer 8 Stunden später als in Deutschland. Das Land teilt sich die Koreanische Halbinsel mit seinem nördlich Nachbarn Nordkorea. Nordkorea und Südkorea liegen also nebeneinander. Die beiden Länder sind getrennt, weil sie sich im Krieg miteinander befinden.

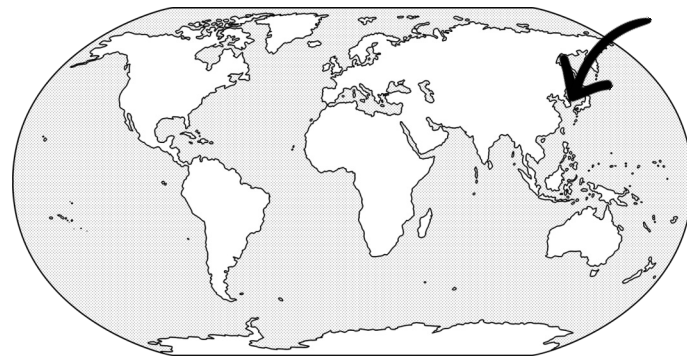
Südkorea hat etwa 51 Millionen Einwohner. Die Hauptstadt ist Seoul. Die Einwohner reden Koreanisch. Die Fläche beträgt etwa 100.000 Quadratkilometer. Staatsoberhaupt ist Präsident Lee Jae-myung.



Flagge Südkoreas von Original: Lee Eung-jun, Park Young-ho, and others, Vektor: Great Brightstar and others, Gemeinfrei, <https://commons.wikimedia.org/w/index.php?curid=343752>



Flagge Nordkoreas von Original: Autor/-in unbekannt Vektor: Zscout370 - Eigenes Werk, Gemeinfrei, <https://commons.wikimedia.org/w/index.php?curid=343686>



Koreanische Halbinsel



Flagge der Bundesrepublik Deutschland



Umrisskarte der Bundesrepublik Deutschland

Das Land Deutschland

von Anonymus, Klasse 4

Die Hauptstadt von Deutschland ist Berlin. Berlin ist seit 1990 wieder die Hauptstadt von Deutschland. Es ist mit Abstand die größte deutsche Stadt. Dort leben etwa 3,7 Mio. Menschen - mehr als in den beiden nächstgrößeren Städten Hamburg und München zusammen.

In Deutschland leben 83 Mio. Menschen. Deutschland ist ein großes und wichtiges Land mitten im Herzen Europas. Seit der Wiedervereinigung von BRD und DDR im Jahr 1990 - der sogenannten Wende - hat es seine heutigen Grenzen. Die Farben von der deutschen Flagge sind: Schwarz, Rot und Gold.

Wir leben in dem Bundesland Sachsen. In Sachsen liegt auch die weltberühmte Stadt Dresden. Dresden ist sehr groß und schön, aber leider leben dort auch obdachlose Menschen, die kein Zuhause gefunden haben. Dresden kümmert sich aber auch im Winter um die Obdachlosen.

Fakten über Island

von Leon B., Klasse 4

Die Isländer sind ein sehr gläubiges Volk. Wenn sie zum Beispiel eine Straße bauen, rufen sie extra eine Elfenexpertin oder einen Elfenexperten, um zu schauen, ob da nicht das Versteck eines Elfen ist.

Isländer in unserer Schule?

Wir haben selbst einen Isländer in unserer Schule, beziehungsweise hatten wir zwei. Sie sind sehr gute Freunde von mir.

Einwohner und Fläche

Die Fläche von Island beträgt 103.125 km². Die Hauptstadt von Island heißt Reykjavik. Die Einwohner sprechen Isländisch. Es leben 396.960 Menschen in Island.


Bedeutung der Flaggenfarben Islands

Blau: Atlantischer Ozean und blauer Himmel über Island

Rot: Vulkanischen Aktivitäten von Island

Weiß: repräsentiert das Eis und die Gletscher

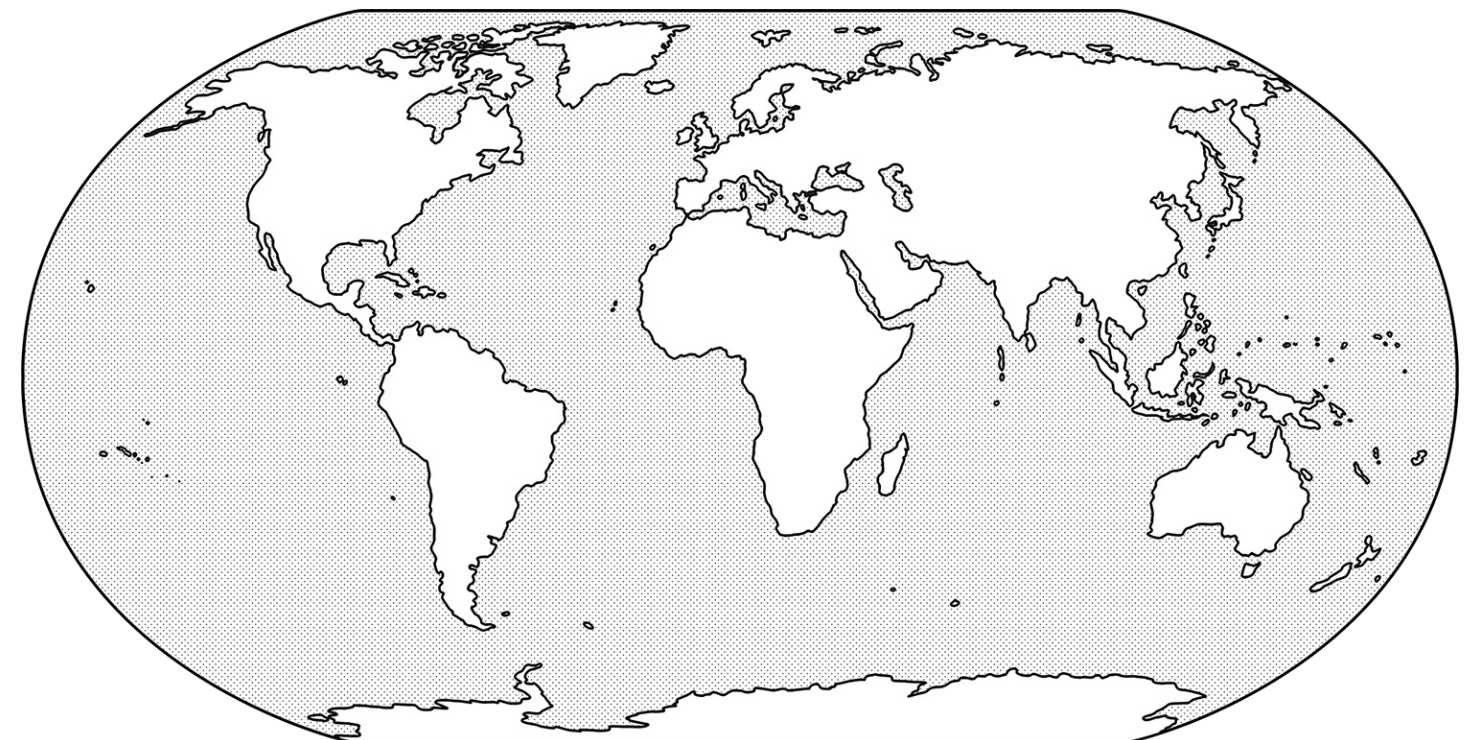

Form: Das Kreuz steht für die Verbindung mit Skandinavien



Flagge Islands

Naturphänomene Islands

In Island gibt es viele Naturphänomene zum Beispiel: Vulkane, Gletscher, Wasserfälle und Berge. Der höchste Berg in Island heißt Hvannadalshnukur und ist gleichzeitig ein aktiver Vulkan. Er ist ca. 2110 Meter hoch.



Philippinen

von Leonard S., Klasse 3

Die Hauptstadt der Philippinen ist Manila. Sie liegt auf der Hauptinsel Luzon.

Die Philippinen bestehen aus über 7000 Inseln, die sich nordöstlich von Borneo nach Norden erstrecken. Nicht einmal 1000 davon sind bewohnt. Insgesamt gibt es etwa 109 Millionen Einwohner, die verschiedene Kulturen pflegen und miteinander austauschen.

Die Größe der Philippinen beträgt etwa 343.000 Quadratkilometer. Der höchste Berg der Philippinen ist der Mount Apo, er ist 2953 Meter hoch. Der längste Fluss der Philippinen ist der Agusan, der 390 km lang ist.

Die Währung der Republik ist der Philippinische Peso. Die Amtssprachen sind Filipino und Englisch.

Das Land Australien

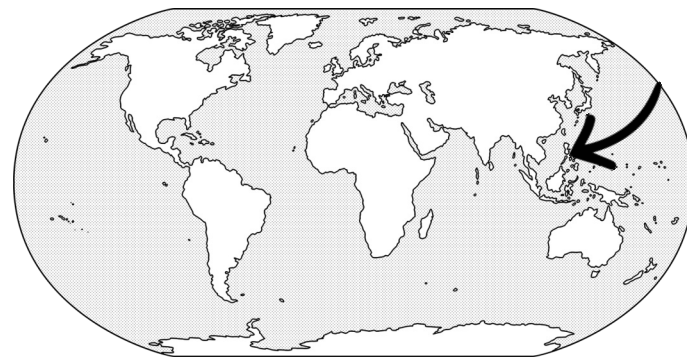
von Kimberly G., Klasse 4

Australien hat viele Städte und eine davon ist Canberra. Canberra wurde 1908 als Hauptstadt Australiens ausgewählt. Das Land besteht aus insgesamt sieben Bundesstaaten, drei Territorien sowie einigen Außengebieten. Es leben ungefähr 27,2 Millionen Menschen in Australien. Mit 7.688.287 Quadratkilometern ist es eines der größten Länder der Welt.

Es gibt auch eine Stadt namens Perth, die weit weg von Canberra ganz am westlichen Rand von Australiens liegt. Außerdem gibt es noch eine Stadt namens Adelaide, die am Gulf Saint Vincent im Süden Australiens liegt.

Quizfragen:

Wie heißt die Hauptstadt von Australien?
Wie groß ist Australien?




Philippinische Inseln

Reise nach Hawaii


von Mia P., Klasse 4

In Hawaii leben etwa anderthalb Millionen Menschen. Hawaii besteht aus insgesamt 137 Inseln. Die Flagge von Hawaii ist rot, blau und weiß. Der Union Jack ist in der Flagge von Hawaii enthalten, weil es früher mal zu Großbritannien gehört hat.

Mittlerweile gibt es recht günstige Pauschalreisepakete, bestehend aus Flug und Unterkunft. Der Honolulu International Airport gilt als Hauptanflugziel im Pazifikraum. Der kleinste Flughafen Mauis liegt bei Hana (Airline-Code: HNM), er wird derzeit nicht im Linienverkehr angeflogen. In und um die Hauptstadt Honolulu verkehren öffentliche Busse (TheBus).



Flagge Hawaiis von Dbenbenn, Gemeinfrei,
<https://commons.wikimedia.org/w/index.php?curid=326833>



Frankreich

von Clara S., Klasse 3

Die Hauptstadt von Frankreich ist Paris. Paris ist eine wunderschöne Stadt. Hier steht der berühmte Eiffelturm. Er wurde zur Eröffnung der Weltausstellung 1889 fertiggestellt. Erbauer war der französische Architekt und Ingenieur Gustave Eiffel, der übrigens noch ein weltbekanntes Wahrzeichen schuf: die Freiheitsstatue in New York. Paris ist auch die Stadt der Liebe und der Mode. Es gibt insgesamt 68,4 Mio. Einwohner in Frankreich. Frankreich liegt auf dem Kontinent Europa. Die Landesfläche ist hier 543.965 km² groß. Ähnlich wie in Belgien sind in Frankreich Comics sehr beliebt. Bestimmt kennt jeder von euch die beiden Gallier Asterix und Obelix, oder?

Wein und Käse

Das sonnenverwöhnte Frankreich wird aber auch geschätzt für seine kulinarischen Spezialitäten. Das Klima für Weintrauben, Weizen und Wiesen ist hier optimal. Da ist es kein Wunder, dass die landwirtschaftlichen Erzeugnisse des Landes etwas für Feinschmecker sind. In Frankreich werden über 400 Käsesorten hergestellt. Es gibt Weichkäse (wie den Camembert,) Hartkäse und Blauschimmelkäse. Einige der besten Weine der Welt kommen aus Frankreich. Sie werden aus weißen und blauen Trauben gemacht.

Kunst


Millionen Menschen besuchen jedes Jahr Museen in Frankreich. Sie schauen sich Gemälde und Skulpturen von Künstlern an.

Sprache

Bonjour = Hallo

Au revoir = Tschüss

Französisches Festland
mit der Insel Korsika



Flagge Frankreichs

Steckbrief Portugal

von Paul G., Klasse 3/2a

Einwohnerzahl: 10,4 Mio. (zum Vergleich: Deutschland: 80 Mio. Einwohner)

Flagge / Wappen: Die Flagge zeigt das portugiesische Wappen. Dieses setzt sich zusammen aus einer Armillarsphäre (Navigationsgerät als Beleg für die Seefahrertradition) sowie sieben Kastellen und fünf blauen Schilden, die für den Sieg über die Mauren stehen.

Staatspräsident: Marcelo Rebelo de Sousa

Regierungschef: Luís Montenegro

Verwaltung: 18 Distrikte (und autonome Regionen Azoren und Madeira). Die Distrikte sind in „conselhos“ und diese in „municípios“ untergliedert.

BIP pro Kopf (2013): 23.000€

Monatliches Pro-Kopf-Einkommen (2011): 1039€



Flagge Portugals

Das Land Ungarn

von Pia B., Klasse 4

Die Farben der Ungarischen Flagge sind rot, weiß und grün. Die Menschen sprechen hier Ungarisch.

Die Hauptstadt von Ungarn ist Budapest. Die Burg und das dazugehörige alte Viertel von Buda bilden zusammen ein Ensemble, das als UNESCO-Welterbestätte eingetragen ist.

In Ungarn gibt es besonders leckere Speisen z. B. forro kukorica (ein heißer Maiskolben mit Butter und Salz), Langos (Langosch) und Gulyas (Gulasch). Der bekannteste See in Ungarn ist der Balaton.



Flagge Ungarns

Suchsel

von Mia P. und Leon B., beide Klasse 4

O	A	H	G	F	H	O	T	E	L	F	D	W	F	K	Q	X	P	F	R
V	Z	Ü	H	G	U	V	W	S	P	E	I	S	E	N	U	M	L	F	Y
U	J	G	I	U	N	Z	V	J	B	O	F	L	A	G	G	E	N	Y	W
P	A	E	M	W	U	I	Y	R	Q	M	K	U	M	G	A	N	M	B	B
X	Z	L	M	W	X	Q	W	Z	Y	B	Q	Z	S	M	E	S	S	U	Q
L	Z	Z	E	O	G	V	N	W	B	N	T	X	T	U	L	C	H	Z	F
K	U	O	L	L	E	B	X	A	V	N	F	S	K	C	S	H	G	J	G
U	B	O	K	K	X	K	G	I	P	O	O	L	J	T	R	E	N	B	Q
L	Z	X	P	E	C	S	F	H	Z	S	K	J	B	M	M	N	G	P	X
T	M	W	F	N	V	L	Z	N	L	U	O	B	E	R	E	I	O	L	B
U	V	G	L	E	G	Ä	U	O	L	Z	P	C	R	V	E	W	V	E	C
R	P	J	A	E	N	N	J	P	W	V	Q	C	G	J	R	U	F	B	I
E	Q	P	N	W	J	D	H	C	B	F	O	H	X	C	Z	G	W	E	A
N	Y	U	Z	J	V	E	U	F	E	L	S	E	N	O	W	W	G	W	C
Y	F	F	E	O	Q	R	V	L	S	E	R	D	E	Q	Y	U	K	E	P
T	A	M	N	E	U	I	J	J	X	W	M	M	I	G	J	X	E	S	Q
L	R	W	M	K	P	B	C	Z	K	W	A	S	S	E	R	U	O	E	M
C	B	P	N	M	S	K	H	Ä	U	S	E	R	W	Z	W	Z	C	N	Q
P	E	W	S	T	E	I	N	E	H	K	C	C	W	R	G	U	R	Y	M
W	N	C	O	J	E	I	A	Z	G	S	P	R	A	C	H	E	N	P	V

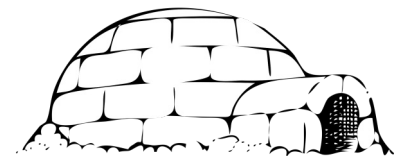
Diese Wörter findest du im Suchsel: SPRACHEN, BERG, ERDE, LÄNDER, MEER, SEE, SPEISEN, KULTUREN, HIMMEL, WOLKEN, LEBEWESEN, MENSCHEN, WASSER, POOL, HÄUSER, FARBEN, FLAGGEN, PFLANZEN, HOTEL, FELSEN, STEINE, HÜGEL

Arktis

von Luca M., Klasse 3

Die Eskimos nutzten Iglus als vorübergehende Behausung während der Jagd im Winter. Von Sibirien über Grönland und Nordkanada bis nach Alaska leben in der Arktis nur wenige Einwohner: ungefähr 4 Mio. Menschen.

In der Arktis leben verschiedene Gruppen von Ureinwohnern. Zu ihnen gehören auch die Eskimos.



Iglu von Ciker-Free-Vector-Images, Pixabay-Inhaltslizenz, <https://pixabay.com/de/vectors/iglu-schnee-bl%c3%b6cke-ziegel-heimat-48806/>

Fast alles über Schottland
von Anonymus, Klasse 3

5.436.600 Einwohner leben in Schottland. Der 1345 m hohe Ben Nevis in den westlichen Highlands ist der höchste Berg Großbritanniens. Man spricht Englisch und Scots. Die Fläche von Schottland beträgt 77.910 Quadratkilometer. Die Hauptstadt heißt Edinburgh.